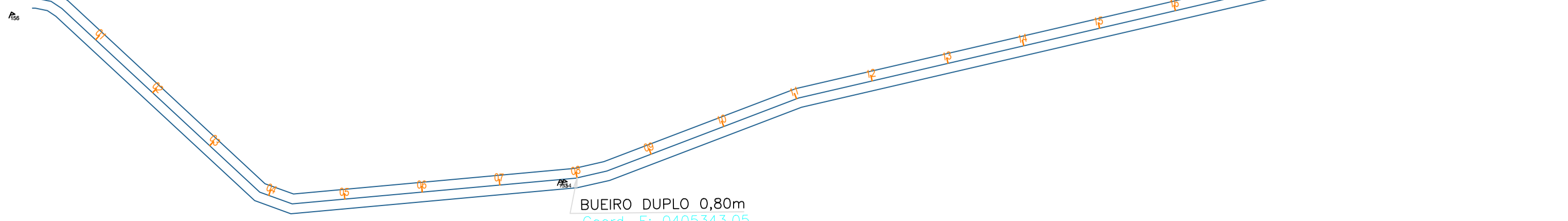



01 PERFIL LONGITUDINAL
 ESCALA: HORIZ 1/1000 VERTICAL 1/1000

ENTRONCAMENTO CURIÚ
 INICIO REVESTIMENTO PRIMÁRIO
 Coord. E: 0405203,00
 N: 9386681,00
 X=40200,000 Y=938661,000



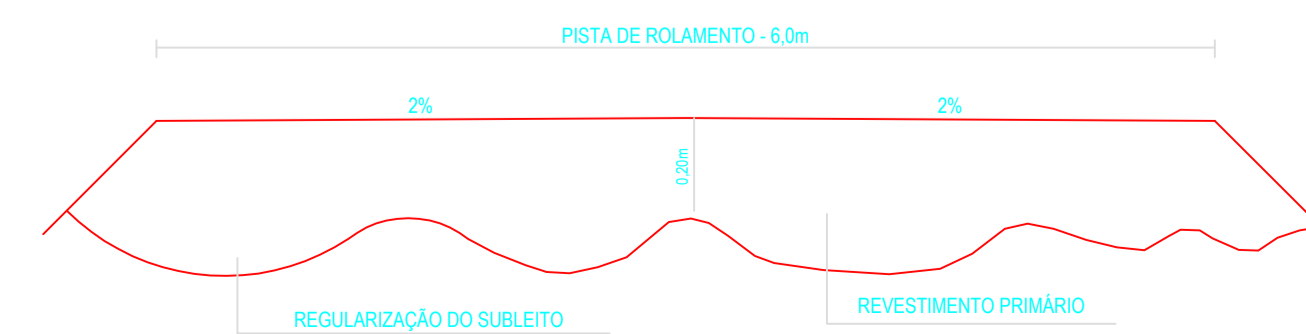
BUEIRO DUPLO 0,80m
 Coord. E: 0405343,05
 N: 9386634,95

BUEIRO SIMPLES 0,80m
 Coord. E: 0405697,07
 N: 9386725,05



02 PLANTA BAIXA DA DIRETRIZ RAMAL
 ESCALA: 1/1500

DIMENSIONAMENTO DO REVESTIMENTO



PREFEITURA MUNICIPAL DE PEDRA BRANCA			
Projeto: Pavimentação do Sistema Viário Revestimento Primário		Conteúdo: Projeto Geométrico	
Local: Entrocamento Curiú a Entrocamento São Francisco	Data: 27.02.2024	Esc: 1:1000	
Projetista: Maninho	Área Total: -	Área Construída: -	Responsável: Eng. Civil Heitor Vieira Limaverde - CREA/CE - 55096
Secretaria de Desenvolvimento Urbano e Meio Ambiente Rua: José Joaquim de Souza, nº10 - Centro, Pedra Branca - Ce, 63630-000 - CNPJ: 07.726.540/0001-04			