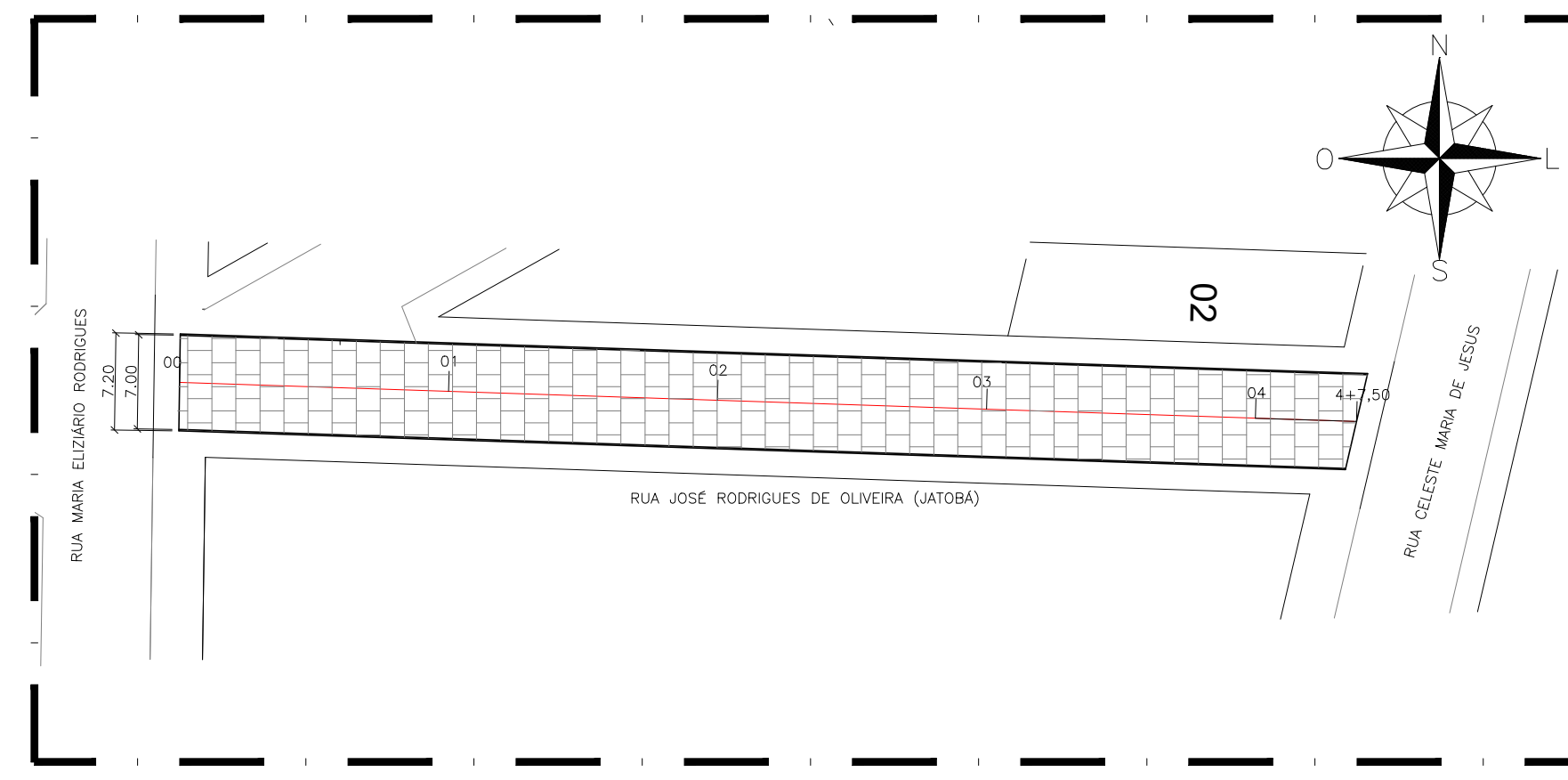
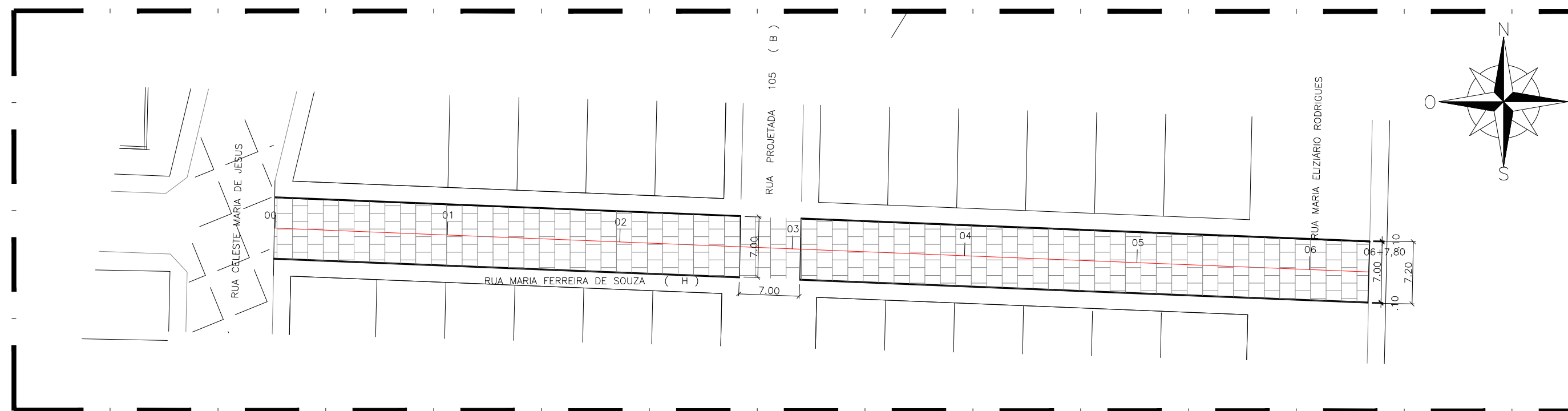


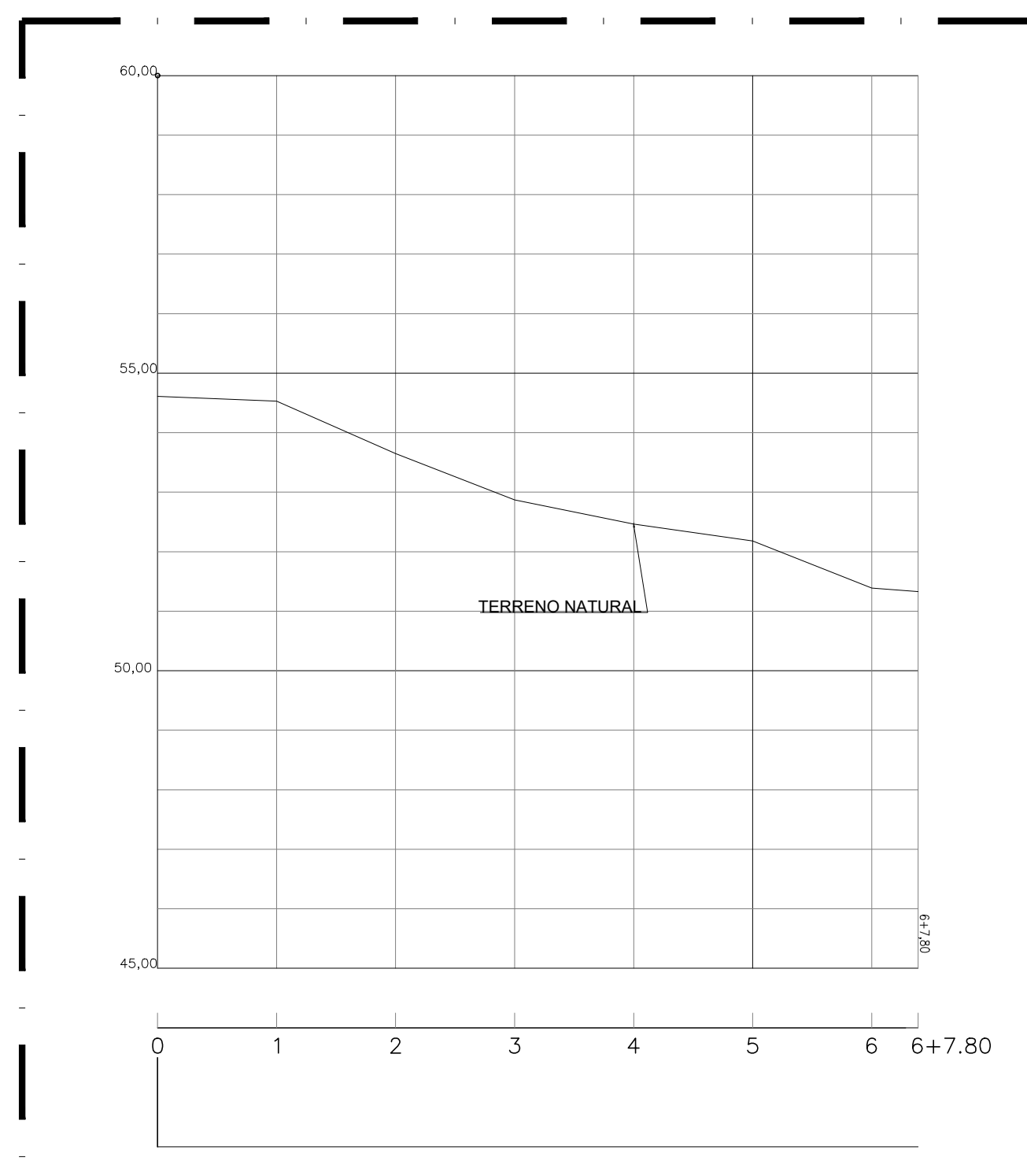
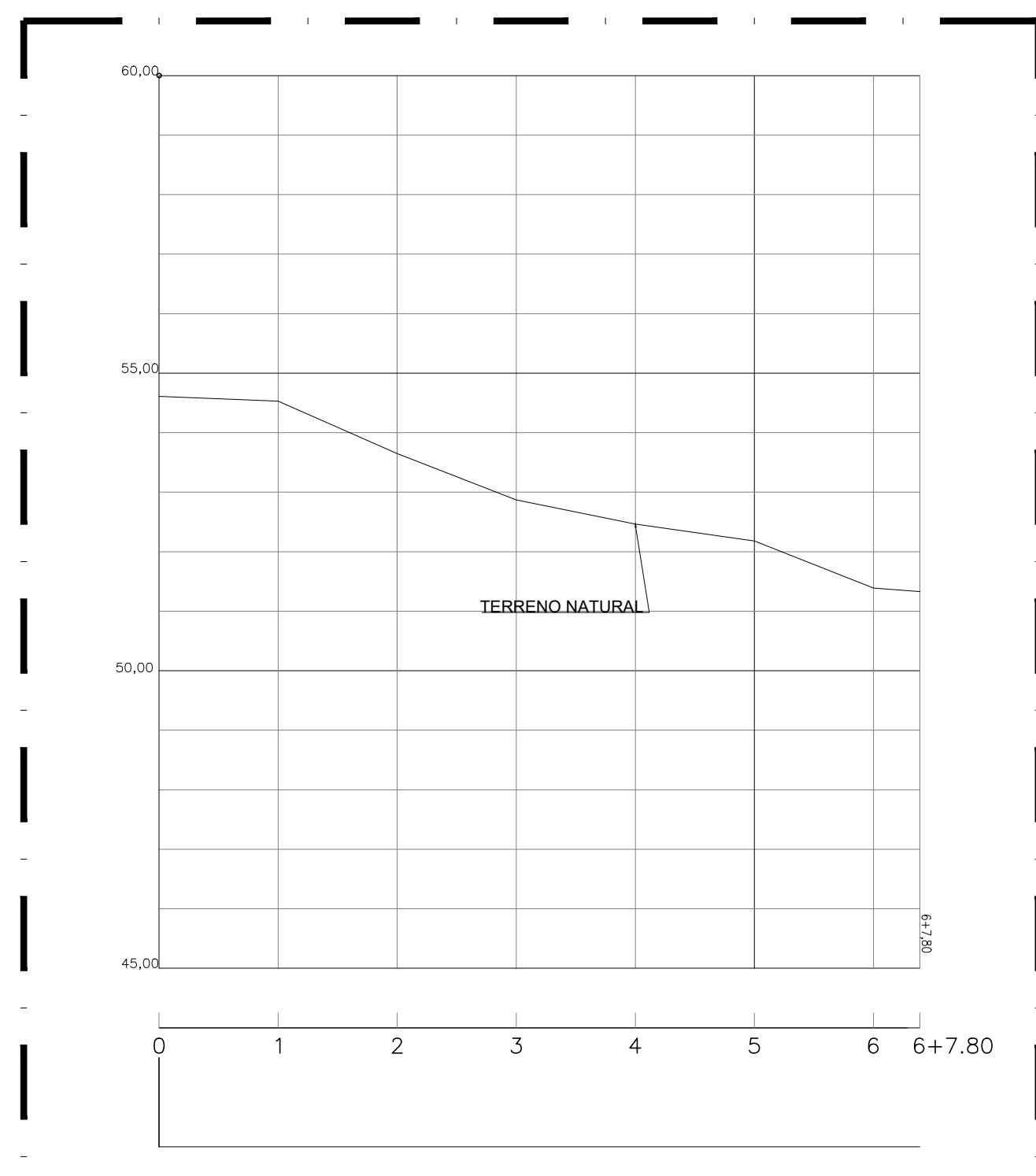
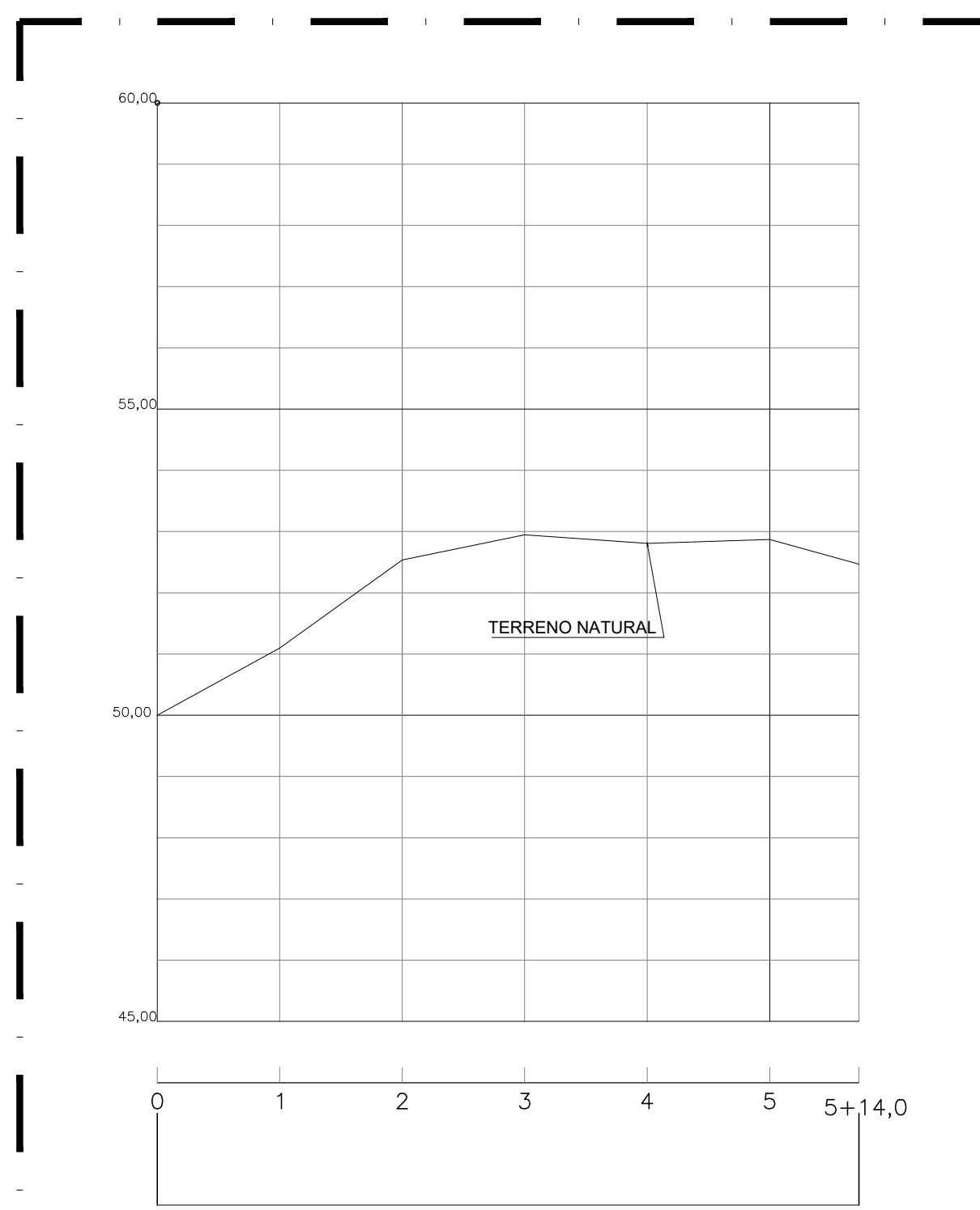
02.01 PLANTA BAIXA - RUA PROJETADA 105
ESCALA 1/500



02.02 PLANTA BAIXA - RUA JOSÉ RODRIGUES DE OLIVEIRA
ESCALA 1/500



02.03 PLANTA BAIXA - RUA MARIA FERREIRA DE SOUZA
ESCALA 1/500



| COTAS DO TERRENO | DISTANCIA | ESTACA |
|------------------|-----------|--------|
| 50.000 | 0.000 | 0 |
| 51.950 | 20.000 | 1 |
| 52.380 | 40.000 | 2 |
| 52.947 | 60.000 | 3 |
| 52.807 | 80.000 | 4 |
| 52.870 | 100.000 | 5 |
| 52.468 | 114.000 | 5+14.0 |

| COTAS DO TERRENO | DISTANCIA | ESTACA |
|------------------|-----------|--------|
| 54.609 | 0.000 | 0 |
| 54.529 | 20.000 | 1 |
| 53.649 | 40.000 | 2 |
| 52.872 | 60.000 | 3 |
| 52.500 | 80.000 | 4 |
| 52.180 | 100.000 | 5 |
| 51.390 | 120.000 | 6 |
| 51.330 | 127.800 | 6+7.80 |

| COTAS DO TERRENO | DISTANCIA | ESTACA |
|------------------|-----------|--------|
| 54.609 | 0.000 | 0 |
| 54.529 | 20.000 | 1 |
| 53.649 | 40.000 | 2 |
| 52.872 | 60.000 | 3 |
| 52.500 | 80.000 | 4 |
| 52.180 | 100.000 | 5 |
| 51.390 | 120.000 | 6 |
| 51.330 | 127.800 | 6+7.80 |

02.04 PERFIL LONG. - RUA PROJETADA 105
ESCALA 1/1000

02.05 PERFIL LONG. - RUA MARIA FERREIRA DE SOUZA
ESCALA 1/1000

02.06 PERFIL LONG. - RUA JOSÉ RODRIGUES DE OLIVEIRA
ESCALA 1/1000

| | | |
|--|------------------------|---------------------|
| REVISÃO Nº 01 | DESCRIÇÃO | DATA ABRIL/2021 |
| PROJETO: PAVIMENTAÇÃO EM PEDRA TOSCA SEM REJUNTAMENTO EM DIVERSAS RUAS NO BAIRRO GALILEU, SEDE DO MUNICÍPIO DE PEDRA BRANCA-CE. | | |
| CLIENTE: PREFEITURA MUNICIPAL DE PEDRA BRANCA | | |
| LOCAL: BAIRRO GALILEU, SEDE DO MUNICÍPIO | | |
| CONTEÚDO: | RESPONSÁVEL TÉCNICO: | |
| 2.0 - PLANTA BAIXA RUA PROJETADA 105 | VITÓRIA BONFIM | |
| 2.1 - PLANTA BAIXA RUA MARIA FERREIRA DE SOUZA | ARQUITETO E URBANISTA: | |
| 2.2 - PERFIS LONGITUDINAIS | VITÓRIA BONFIM | |
| DATA: ABRIL/2021 | ESCALA: INDICADA | FOLHA: 02/04 |
| ARQUIVO: RP_PB_PAV_RUAS.DO.GALILEU_RO1.dwg | | |